

Comová Ivana Ing.

Od: noreply@cetin.cz
Odesláno: 1. března 2016 8:43
Komu: Comová Ivana Ing.
Předmět: Vyjádření umístěno na úložišti

Státní pozemkový úřad

Doručeno: 17.03.2016

SPU 139644/2016

listy: 4 přílohy: 22
druh:



spuess625b18u4

Vážený zákazníku,

K vyjádření o existenci vedení sítě elektronických komunikací č. 0116551607 Vám zasíláme prostřednictvím FTP serveru tyto soubory:

Vyjádření o existenci PVKS (541887-

16).pdf, A3_1_0541887_16_9.pdf, A3_1_0541887_16_10.pdf, A3_1_0541887_16_13.pdf, A3_1_0541887_16_2.pdf, A3_1_0541887_16_3.pdf

Soubor(y) si můžete vyzvednout pomocí tohoto odkazu:

https://corporate.cetin.cz/cportal/appmanager/o2/home?_nfpb=true&_windowLabel=T214732501295988014090&_pageLabel=fxp_download&wsrp-urlType=render&wsrp-secureURL=true&wsrp-url=&wsrp-requiresRewrite=false&wsrp-navigationalValues=&wsrp-navigationalState=T214732501295988014090_fileId%3DzOwkXFahzj9TJVQUYiqXnQ%3D%3D&wsrp-interactionState=&wsrp-mode=&wsrp-windowState=

Připravené soubor(y) se automaticky odstraní po 5 dnech po prvním úspěšném přístupu k souborům pomocí uvedeného odkazu a nebo po 30 dnech po uložení soubor(ů) na FTP server. Datum uložení je 01.03.2016.

K připraveným souborům se dostanete po zadání výše uvedeného odkazu. Na zobrazené webové stránce pro stahování souborů najdete vpravo od prázdného pole „Autorizační kód“ odkaz „Zaslat sms“. Po použití tohoto odkazu vám přijde během několika vteřin Autorizační kód, na Vámi zadaný mobilní telefon v žádosti o vyjádření, který přepíšete do prázdného pole Autorizační kód a stisknete tlačítko „Potvrdit“. Při správném zadání autorizačního kódu se Vám zobrazí stránka s připravenými soubory.

Platnost obdrženého autorizačního kódu končí uzavřením okna internetového prohlížeče se stránkou **Stahování souborů** a taktéž jednu hodinu po obdržení SMS. Při každém dalším přístupu na stránku **Stahování souborů** je nutné požádat o zaslání SMS s novým autorizačním kódem.

Upozornění týkající se Internet Exploreru v.6: při ukládání stažených souborů z úložiště dochází ke generování nesprávného názvu souboru. Uložený soubor prosím přejmenujte - za název souboru přidejte tečku a příponu souboru pdf.

S přáním pěkného dne

Technická dokumentace
Česká telekomunikační infrastruktura a.s.
Olšanská 2681/6, Praha 3, PSČ 13000
www.cetin.cz/dokumentace_site

Vámi vyplněné údaje:

Název stavby: Komplexní pozemkové úpravy

**VYJÁDŘENÍ O EXISTENCI SÍTĚ ELEKTRONICKÝCH KOMUNIKACÍ
A VŠEOBECNÉ PODMÍNKY OCHRANY SÍTĚ ELEKTRONICKÝCH KOMUNIKACÍ
SPOLEČNOSTI Česká telekomunikační infrastruktura a.s.**

vydané podle § 101 zákona č. 127/2005 Sb., o elektronických komunikacích a o změně některých souvisejících zákonů (zákon o elektronických komunikacích), ve znění pozdějších předpisů a § 161 zákona č. 183/2006 Sb., o územním plánování a stavebním řádu (stavební zákon) či dle dalších příslušných právních předpisů

Číslo jednací: 541887/16

Číslo žádosti: 0116 551 607

Důvod vydání Vyjádření: Pozemkové úpravy

Platnost tohoto Vyjádření končí dne: 1. 3. 2018.

Žadatel	Státní pozemkový úřad	
Stavebník	Státní pozemkový úřad	
Název akce	Komplexní pozemkové úpravy	
Zájmové území	Okres	Tachov
	Obec	Černošín, Horní Kozolupy, Olbramov
	Kat. území / č. parcely	Zádub u Olbramova; Olbramov; Horní Kozolupy; Třebel; Lažany u Černošína; Krásné Údolí u Černošína; Černošín

Žadatel shora označenou žádostí určil a vyznačil zájmové území, jakož i stanovil důvod pro vydání Vyjádření o existenci sítě elektronických komunikací a Všeobecných podmínek ochrany sítě elektronických komunikací společnosti Česká telekomunikační infrastruktura a.s. (dále jen *Vyjádření*).

Na základě určení a vyznačení zájmového území žadatelem a na základě stanovení důvodu pro vydání *Vyjádření* vydává společnost Česká telekomunikační infrastruktura a.s. následující *Vyjádření*:

**Ve vyznačeném zájmovém území se nachází síť elektronických komunikací
společnosti Česká telekomunikační infrastruktura a.s. (dále jen *SEK*)
nebo její ochranné pásmo.**

Existence a poloha *SEK* je zakreslena v příloženém výřezu/výřezech z účelové mapy *SEK* společnosti Česká telekomunikační infrastruktura a.s. Ochranné pásmo *SEK* je v souladu s ustanovením § 102 zákona č. 127/2005 Sb., o elektronických komunikacích a o změně některých souvisejících zákonů stanoveno rozsahem 1,5 m po stranách krajního vedení *SEK* a není v příloženém výřezu/výřezech z účelové mapy *SEK* společnosti Česká telekomunikační infrastruktura a.s. vyznačeno (dále jen *Ochranné pásmo*).

(1) *Vyjádření* je platné pouze pro zájmové území určené a vyznačené žadatelem, jakož i pro důvod vydání *Vyjádření* stanovený žadatelem v žádosti.

Číslo jednací: 541887/16

Číslo žádosti: 0116 551 607

Vyjádření pozbývá platnosti uplynutím doby platnosti v tomto *Vyjádření* uvedeně, změnou rozsahu zájmového území či změnou důvodu vydání *Vyjádření* uvedeného v žádosti, nesplněním povinnosti stavebníka dle bodu (3) tohoto *Vyjádření*, a nebo pokud se žadatel či stavebník bezprostředně před zahájením realizace stavby ve vyznačeném zájmovém území prokazatelně neujistí u společnosti *Česká telekomunikační infrastruktura a.s.* o tom, zda toto *Vyjádření* v době bezprostředně předcházející zahájení realizace stavby ve vyznačeném zájmovém území stále odpovídá skutečnosti, to vše v závislosti na tom, která ze skutečností rozhodná pro pozbytí platnosti tohoto *Vyjádření* nastane nejdříve.

(2) Podmínky ochrany *SEK* jsou stanoveny v tomto *Vyjádření* a ve Všeobecných podmínkách ochrany *SEK* společnosti *Česká telekomunikační infrastruktura a.s.*, které jsou nedílnou součástí tohoto *Vyjádření*. Stavebník, nebo jím pověřená třetí osoba, je povinen řídit se těmito Všeobecnými podmínkami ochrany *SEK* společnosti *Česká telekomunikační infrastruktura a.s.*

(3) Stavebník, nebo jím pověřená třetí osoba, je povinen pouze pro případ, že

a) existence a poloha *SEK*, jež je zakreslena v přiloženém výřezu/výřezech z účelové mapy *SEK* společnosti *Česká telekomunikační infrastruktura a.s.* a nebo

b) toto *Vyjádření*, včetně Všeobecných podmínek ochrany *SEK*

nepředstavuje dostatečnou informaci pro záměr, pro který podal shora označenou žádost nebo pro zpracování projektové dokumentace stavby, která koliduje se *SEK*, nebo zasahuje do Ochranného pásma *SEK*, vyzvat písemně společnost *Česká telekomunikační infrastruktura a.s.* k upřesnění podmínek ochrany *SEK*, a to prostřednictvím zaměstnance společnosti *Česká telekomunikační infrastruktura a.s.* pověřeného ochranou sítě - Rudolf Basler, e-mail: rudolf.basler@cetin.cz (dále jen *POS*).

(4) Přeložení *SEK* zajistí její vlastník, společnost *Česká telekomunikační infrastruktura a.s.* Stavebník, který vyvolal překládku *SEK* je dle ustanovení § 104 odst. 17 zákona č. 127/2005 Sb., o elektronických komunikacích a o změně některých souvisejících zákonů povinen uhradit společnosti *Česká telekomunikační infrastruktura a.s.* veškeré náklady na nezbytné úpravy dotčeného úseku *SEK*, a to na úrovni stávajícího technického řešení.

(5) Pro účely přeložení *SEK* dle bodu (3) tohoto *Vyjádření* je stavebník povinen uzavřít se společností *Česká telekomunikační infrastruktura a.s.* Smlouvu o realizaci překládky *SEK*.

(6) Společnost *Česká telekomunikační infrastruktura a.s.* prohlašuje, že žadateli byly pro jím určené a vyznačené zájmové území poskytnuty veškeré, ke dni podání shora označené žádosti, dostupné informace o *SEK*.

(7) Žadateli převzetím tohoto *Vyjádření* vzniká povinnost poskytnuté informace a data užít pouze k účelu, pro který mu byla tato poskytnuta. Žadatel není oprávněn poskytnuté informace a data rozmnožovat, rozšiřovat, pronajímat, půjčovat či jinak užívat bez souhlasu společnosti *Česká telekomunikační infrastruktura a.s.* V případě porušení těchto povinností vznikne žadateli odpovědnost vyplývající z platných právních předpisů, zejména předpisů práva autorského.

V případě dotazů k *Vyjádření* lze kontaktovat společnost *Česká telekomunikační infrastruktura a.s.* na asistenční lince 14 111.

Přílohami *Vyjádření* jsou:

- Všeobecné podmínky ochrany *SEK* společnosti *Česká telekomunikační infrastruktura a.s.*
- Informace k vytyčení *SEK*
- Další přílohy (specifikace, počet listů atp.)

1:1000 Výřez z digitální dokumentace *SEK* 22x A3

1:10000 Přehledka 2x A2

Číslo jednací: 541887/16

Číslo žádosti: 0116 551 607

Vyjádření vydala společnost *Česká telekomunikační infrastruktura a.s.* dne: 1. 3. 2016.



Česká telekomunikační infrastruktura a.s.
Olšanská 2681/6
130 00 Praha 3
DIČ: CZ04084063

96

Všeobecné podmínky ochrany SEK společnosti Česká telekomunikační infrastruktura a.s.

I. Obecná ustanovení

1. Stavebník, nebo jím pověřená třetí osoba, je povinen při provádění jakýchkoliv činností, zejména stavebních nebo jiných prací, při odstraňování havárií a projektování staveb, řídit se platnými právními předpisy, technickými a odbornými normami (včetně doporučených), správnou praxí v oboru stavebnictví a technologickými postupy a učinit veškerá opatření nezbytná k tomu, aby nedošlo k poškození nebo ohrožení sítě elektronických komunikací ve vlastnictví společnosti Česká telekomunikační infrastruktura a.s. a je výslovně srozuměn s tím, že SEK jsou součástí veřejné komunikační sítě, jsou zajišťovány ve veřejném zájmu a jsou chráněny právními předpisy.
2. Při jakékoliv činnosti v blízkosti vedení SEK je stavebník, nebo jím pověřená třetí osoba, povinen respektovat ochranné pásmo SEK tak, aby nedošlo k poškození nebo zamezení přístupu k SEK. Při křížení nebo souběhu činností se SEK je povinen řídit se platnými právními předpisy, technickými a odbornými normami (včetně doporučených), správnou praxí v oboru stavebnictví a technologickými postupy. Při jakékoliv činnosti ve vzdálenosti menší než 1,5 m od krajního vedení vyznačené trasy podzemního vedení SEK (dále jen PVSEK) nesmí používat mechanizačních prostředků a nevhodného nářadí.
3. Pro případ porušení kterékoliv z povinností stavebníka, nebo jím pověřené třetí osoby, založené Všeobecnými podmínkami ochrany SEK společnosti Česká telekomunikační infrastruktura a.s. je stavebník, nebo jím pověřená třetí osoba, odpovědný za veškeré náklady a škody, které společnosti Česká telekomunikační infrastruktura a.s. vzniknou porušením jeho povinností.
4. V případě, že budou zemní práce zahájeny po uplynutí doby platnosti tohoto *Vyjádření*, nelze toto *Vyjádření* použít jako podklad pro vytyčení a je třeba požádat o vydání nového *Vyjádření*.
5. Bude-li žadatel na společnosti Česká telekomunikační infrastruktura a.s. požadovat, aby se jako účastník správního řízení, pro jehož účely bylo toto *Vyjádření* vydáno, vzdala práva na odvolání proti rozhodnutí vydanému ve správním řízení, pro jehož účely bylo toto *Vyjádření* vydáno, je povinen kontaktovat POS.

II. Součinnost stavebníka při činnostech v blízkosti SEK

1. Započetí činnosti je stavebník, nebo jím pověřená třetí osoba, povinen oznámit POS. Oznámení bude obsahovat číslo *Vyjádření*, k němuž se vztahují tyto podmínky.
2. Před započatím zemních prací či jakékoliv jiné činnosti je stavebník, nebo jím pověřená třetí osoba, povinen zajistit vyznačení tras PVSEK na terénu dle polohopisné dokumentace. S vyznačenou trasou PVSEK prokazatelně seznámí všechny osoby, které budou a nebo by mohly činnosti provádět.
3. Stavebník, nebo jím pověřená třetí osoba, je povinen upozornit jakoukoliv třetí osobu, jež bude provádět zemní práce, aby zjistila nebo ověřila stranovou a hloubkovou polohu PVSEK příčnými sondami, a je srozuměn s tím, že možná odchylka uložení středu trasy PVSEK, stranová i hloubková, činí +/- 30 cm mezi skutečným uloženiem PVSEK a polohovými údaji ve výkresové dokumentaci.
4. Při provádění zemních prací v blízkosti PVSEK je stavebník, nebo jím pověřená třetí osoba, povinen postupovat tak, aby nedošlo ke změně hloubky uložení nebo prostorového uspořádání PVSEK. Odkryté PVSEK je stavebník, nebo jím pověřená třetí osoba, povinen zabezpečit proti prověšení, poškození a odcizení.
5. Při zjištění jakéhokoliv rozporu mezi údaji v projektové dokumentaci a skutečností je stavebník, nebo jím pověřená třetí osoba, povinen bez zbytečného odkladu přerušit práce a zjištění rozporu oznámit POS. V přerušovaných pracích lze pokračovat teprve poté, co od POS prokazatelně obdržel souhlas k pokračování v pracích.
6. V místech, kde PVSEK vystupuje ze země do budovy, rozváděče, na sloup apod. je stavebník, nebo jím pověřená třetí osoba, povinen vykonávat zemní práce se zvýšenou mírou opatrnosti s ohledem na ubývající krytí nad PVSEK. Výkopové práce v blízkosti sloupů nadzemního vedení SEK (dále jen NVSEK) je povinen provádět v takové vzdálenosti, aby nedošlo k narušení jejich stability, to vše za dodržení platných právních předpisů, technických a odborných norem, správné praxi v oboru stavebnictví a technologických postupů.

Příloha k *Vyjádření* 541887/16

Číslo žádosti: 0116 551 607

7. Při provádění zemních prací, u kterých nastane odkrytí *PVSEK*, stavebník, nebo jím pověřená třetí osoba před zakrytím *PVSEK* vyzve *POS* ke kontrole. Zához je stavebník oprávněn provést až poté, kdy prokazatelně obdržel souhlas *POS*.

8. Stavebník, nebo jím pověřená třetí osoba, není oprávněn manipulovat s kryty kabelových komor a vstupovat do kabelových komor bez souhlasu společnosti *Česká telekomunikační infrastruktura a.s.*

9. Stavebník, nebo jím pověřená třetí osoba, není oprávněn trasu *PVSEK* mimo vozovku přejíždět vozidly nebo stavební mechanizací, a to až do doby, než *PVSEK* řádně zabezpečí proti mechanickému poškození. Stavebník, nebo jím pověřená třetí osoba, je povinen projednat s *POS* způsob mechanické ochrany trasy *PVSEK*. Při přepravě vysokého nákladu nebo mechanizace pod trasou *NVSEK* je stavebník, nebo jím pověřená třetí osoba, povinen respektovat výšku *NVSEK* nad zemí.

10. Stavebník, nebo jím pověřená třetí osoba, není oprávněn na trase *PVSEK* (včetně ochranného pásma) jakkoliv měnit niveletu terénu, vysazovat trvalé porosty ani měnit rozsah a konstrukci zpevněných ploch (např. komunikaci, parkovišť, vjezdů aj.).

11. Stavebník, nebo jím pověřená třetí osoba, je povinen manipulační a skladové plochy zřizovat v takové vzdálenosti od *NVSEK*, aby činnosti na/v manipulačních a skladových plochách nemohly být vykonávány ve vzdálenost menší než 1m od *NVSEK*.

12. Stavebník, nebo jím pověřená třetí osoba, není oprávněn užívat, přemísťovat a odstraňovat technologické, ochranné a pomocné prvky *SEK*.

13. Stavebník, nebo jím pověřená třetí osoba, není oprávněn bez předchozího projednání jakkoliv manipulovat s případně odkrytými prvky *SEK*, zejména s ochrannou skříňí optických spojek, optickými spojkami, technologickými rezervami či jakýmkoliv jiným zařízením *SEK*.

14. Stavebník, nebo jím pověřená třetí osoba, je povinen každé poškození či krádež *SEK* neprodleně od okamžiku zjištění takové skutečnosti, oznámit *POS* na telefonní číslo: 607 866 142 nebo v mimopracovní době na telefonní číslo 238 462 690.

III. Práce v objektech a odstraňování objektů

1. Stavebník, nebo jím pověřená třetí osoba, je povinen před zahájením jakýchkoliv prací v budovách a jiných objektech, kterými by mohl ohrozit stávající *SEK*, prokazatelně kontaktovat *POS* a zajistit u společnosti *Česká telekomunikační infrastruktura a.s.* bezpečné odpojení *SEK*.

2. Při provádění činností v budovách a jiných objektech je stavebník, nebo jím pověřená třetí osoba, povinen v souladu s právními předpisy, technickými a odbornými normami (včetně doporučených), správnou praxí v oboru stavebnictví a technologickými postupy provést mimo jiné průzkum vnějších i vnitřních vedení *SEK* na omítce i pod ní.

IV. Součinnost stavebníka při přípravě stavby

1. Pokud činností stavebníka, nebo jím pověřené třetí osoby, k níž je třeba povolení správního orgánu dle zvláštního právního předpisu, dojde k ohrožení či omezení *SEK*, je stavebník, nebo jím pověřená třetí osoba, povinen kontaktovat *POS* a předložit zakreslení *SEK* do příslušné dokumentace stavby (projektové, realizační, koordinační atp.).

2. V případě, že pro činnosti stavebníka, nebo jím pověřené třetí osoby, není třeba povolení správního orgánu dle zvláštního právního předpisu, je stavebník, nebo jím pověřená třetí osoba, povinen předložit zakreslení trasy *SEK* i s příslušnými kótami do zjednodušené dokumentace (katastrální mapa, plánek), ze které bude zcela patrná míra dotčení *SEK*.

3. Při projektování stavby, rekonstrukce či přeložky vedení a zařízení silových elektrických sítí, elektrických trakcí vlaků a tramvají, nejpozději však před zahájením správního řízení ve věci povolení stavby, rekonstrukce či přeložky vedení a zařízení silových elektrických sítí, elektrických trakcí vlaků a tramvají, je stavebník, nebo jím pověřená třetí osoba, povinen provést výpočet rušivých vlivů, zpracovat ochranná opatření a předat je *POS*.

4. Při projektování stavby, při rekonstrukci, která se nachází v ochranném pásmu radiových tras společnosti *Česká telekomunikační infrastruktura a.s.* a překračuje výšku 15 m nad zemským povrchem, a to včetně dočasných objektů zařízení staveniště (jeřáby, konstrukce, atd.), nejpozději však před zahájením správního řízení ve věci povolení takové stavby, je stavebník nebo jím pověřená třetí osoba, povinen kontaktovat *POS*. Ochranné pásmo radiových tras v šíři 50m je zakresleno do situačního výkresu. Je tvořeno dvěma podélnými pruhy o šíři 25 m po obou stranách radiového paprsku v celé jeho délce, resp. 25 m kruhem kolem vysílacího radiového zařízení.

5. Pokud se v zájmovém území stavby nachází podzemní silnoproudé vedení (NN) společnosti *Česká telekomunikační infrastruktura a.s.* je stavebník, nebo jím pověřená třetí osoba, před zahájením správního řízení ve věci povolení správního orgánu k činnosti stavebníka, nebo jím pověřené třetí osoby, nejpozději však před zahájením stavby, povinen kontaktovat *POS*.

6. Pokud by navrhované stavby (produktovody, energovody aj.) svými ochrannými pásmy zasahovaly do prostoru stávajících tras a zařízení *SEK*, či do jejich ochranných pásem, je stavebník, nebo jím pověřená třetí osoba, povinen realizovat taková opatření, aby mohla být prováděna údržba a opravy *SEK*, a to i za použití mechanizace, otevřeného plamene a podobných technologií.

V. Křížení a souběh se SEK

1. Stavebník, nebo jím pověřená třetí osoba, je povinen v místech křížení *PVSEK* se sítěmi technické infrastruktury, pozemními komunikacemi, parkovacími plochami, vjezdy atp. ukládat *PVSEK* v zákonných předpisy stanovené hloubce a chránit *PVSEK* chráničkami s přesahem minimálně 0.5 m na každou stranu od hrany křížení. Chráničku je povinen utěsnit a zamezit vnikání nečistot.

2. Stavebník nebo jím pověřená třetí osoba, je výslovně srozuměn s tím, že v případě, kdy hodlá umístit stavbu sjezdu či vjezdu, je povinen stavbu sjezdu či vjezdu umístit tak, aby metalické kabely *SEK* nebyly umístěny v hloubce menší než 0,6 m a optické nebyly umístěny v hloubce menší než 1 m.

3. Stavebník, nebo jím pověřená třetí osoba, je povinen základy (stavby, opěrné zdi, podezdívky apod.) umístit tak, aby dodržel minimální vodorovný odstup 1,5 m od krajního vedení, případně kontaktovat *POS*.

4. Stavebník, nebo jím pověřená třetí osoba, není oprávněn trasy *PVSEK* znepřístupnit (např. zabetonováním).

5. Stavebník, nebo jím pověřená třetí osoba, je při křížení a souběhu stavby nebo sítí technické infrastruktury s kabelovodem povinen zejména:

- pokud plánované stavby nebo trasy sítí technické infrastruktury budou umístěny v blízkosti kabelovodu ve vzdálenosti menší než 2 m nebo při křížení kabelovodu ve vzdálenosti menší než 0,5 m nad nebo kdekoliv pod kabelovodem, předložit *POS* zakreslení v příčných řezech,
- do příčného řezu zakreslit také profil kabelové komory v případě, kdy jsou sítě technické infrastruktury či stavby umístěny v blízkosti kabelové komory ve vzdálenosti menší než 2 m,
- neumísťovat nad trasou kabelovodu v podélném směru sítě technické infrastruktury,
- předložit *POS* vypracovaný odborný statický posudek včetně návrhu ochrany tělesa kabelovodu pod stavbou, ve vjezdu nebo pod zpevněnou plochou,
- nezakrývat vstupy do kabelových komor, a to ani dočasně,
- projednat s *POS* nejpozději ve fázi projektové přípravy, jakékoliv výkopové práce, které by mohly být vedeny v úrovni či pod úrovní kabelovodu nebo kabelové komory a veškeré případy, kdy jsou trajektorie podvrtní a protlaků ve vzdálenosti menší než 1,5 m od kabelovodu.

Příloha k *Vyjádření* 541887/16

Číslo žádosti: 0116 551 607

Informace k vytyčení *SEK*

V případě požadavku na vytyčení *PVSEK* společnosti *Česká telekomunikační infrastruktura a.s.* se, prosím, obraťte na společnosti uvedené níže.

Česká telekomunikační infrastruktura a.s. - středisko Čechy západ

se sídlem: Olšanská 2681/6, Praha 3, PSČ 13000

IČ: 04084063

DIČ: CZ04084063

kontakt: tel: 238462038 obslužná doba po-pa 7 - 15 hod

ARANEA NETWORK a.s. - výhradní dodavatel společnosti Česká telekomunikační infrastruktura a.s.

se sídlem: 5.května 16, 252 41 Dolní Břežany - pobočka Ledce, Ledce 324, 330 14 Ledce

IČ: 24126039

DIČ: CZ24126039

kontakt: Rostislav Králíček, mobil 602 413 059, e-mail: rostislav.kralicek@araneanetwork.cz

Intell. Net s.r.o.

se sídlem: U Pily 1, 353 01 Mariánské Lázně

IČ: 27971546

DIČ: CZ 27971546

kontakt: Jaromír Zachata, tel.: 352200801, mobil: 775855229, e-mail: vytyceni@intell.cz

SUPTel s.r.o.

se sídlem: Hřbitovní 1322/15, 312 16 Plzeň

IČ: 25229397

DIČ: CZ25229397

kontakt: Jindřiška Štichová, tel.: 377433320, mobil: 724635340, e-mail: stichova@suptel.cz

TAPAS spol. s r.o.

se sídlem: Katovická 175, 386 01 Strakonice

IČ: 63887347

DIČ: CZ63887347

kontakt: Oldřich Franta, mobil: 602109688, Dušan Kubeš, mobil: 602601240, e-mail: info@tapasstrakonice.cz

Watecom s.r.o.

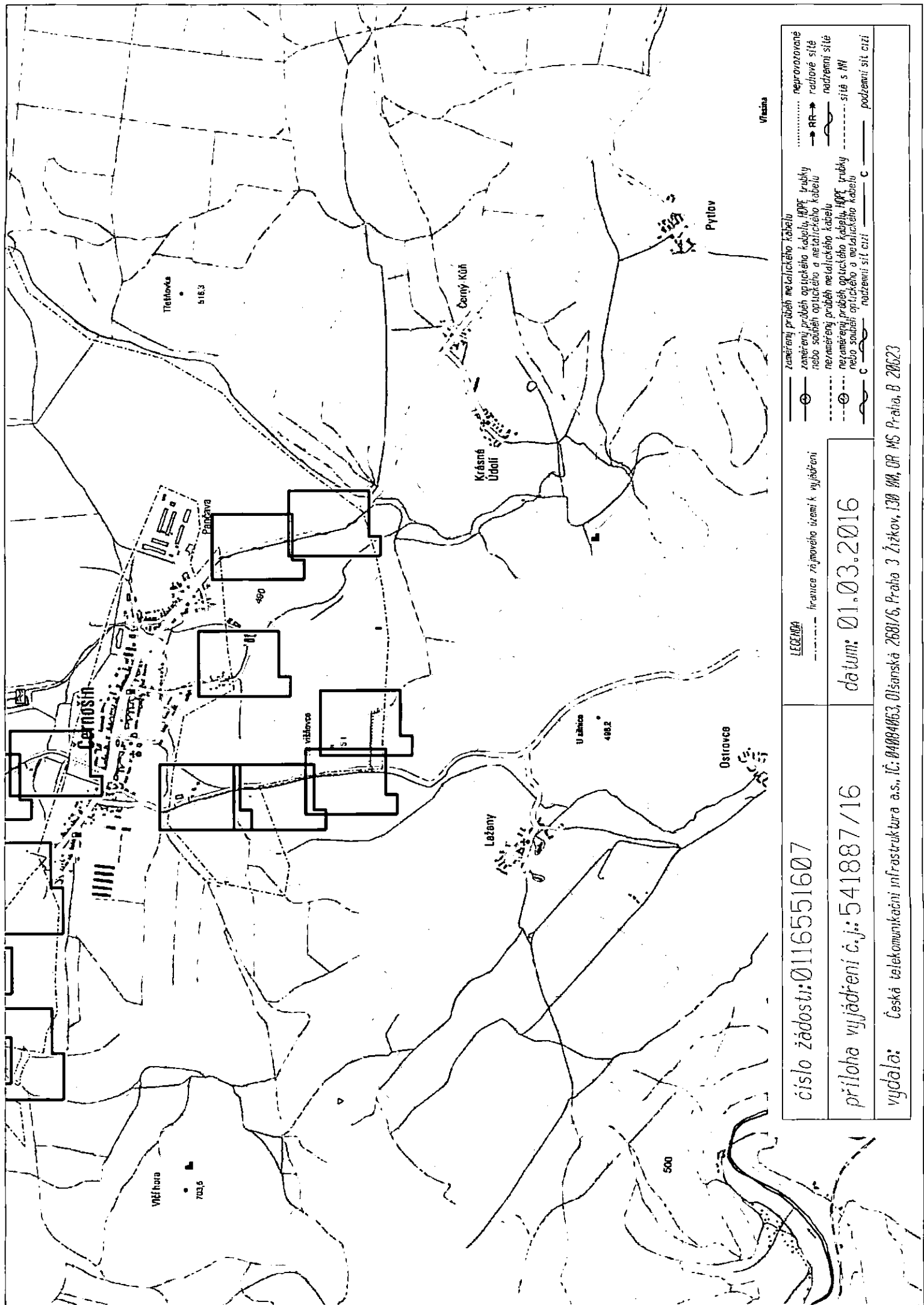
se sídlem: Pod Žvahovem 279/11 PRAHA 5-Hlubočepy, stř.Severní 60 PLZEŇ-Valcha

IČ: 27200175

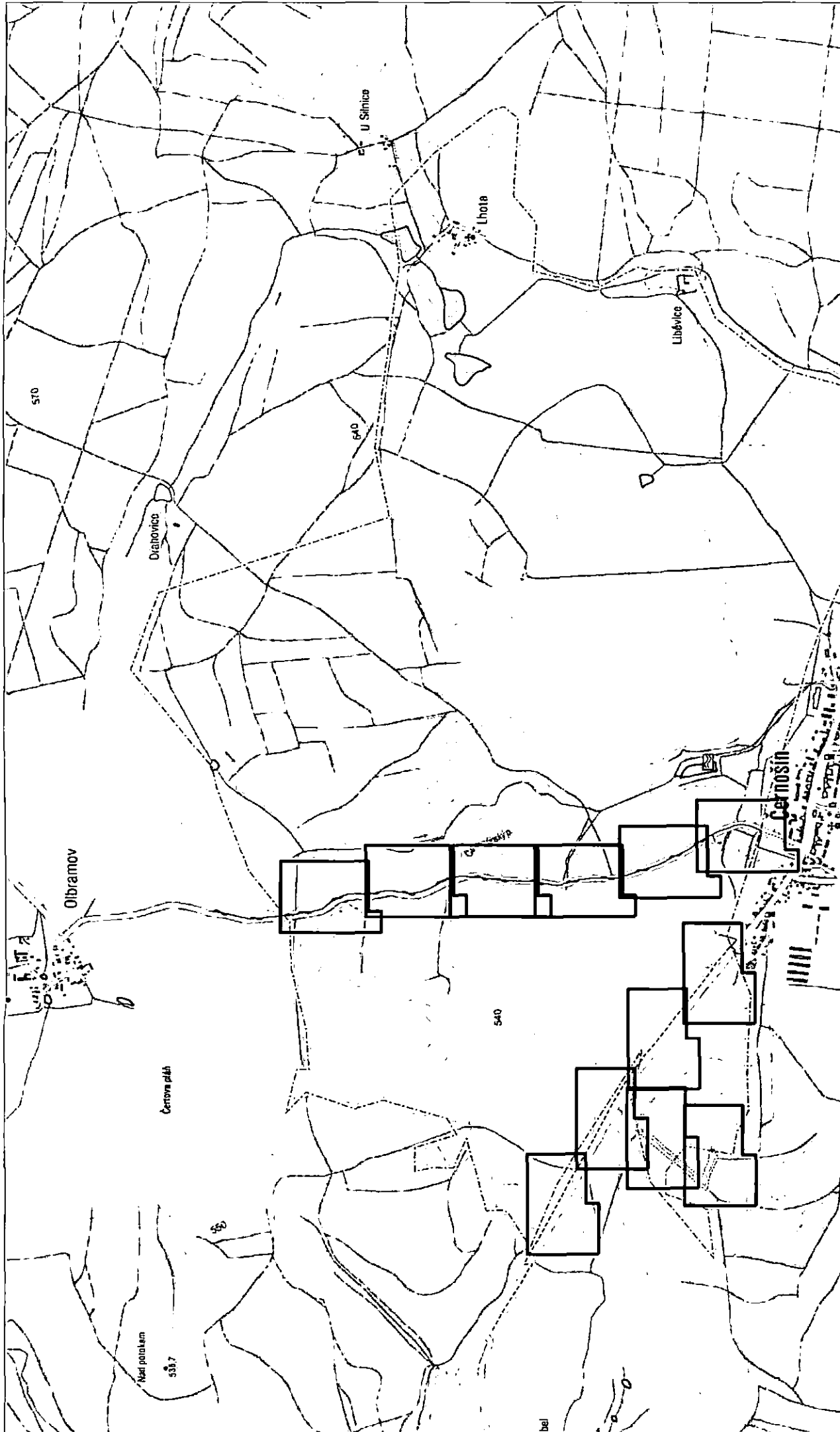
DIČ: CZ 27200175

kontakt: Vladimír Kýček, mobil: 602306563, e-mail: kycek@watecom.cz

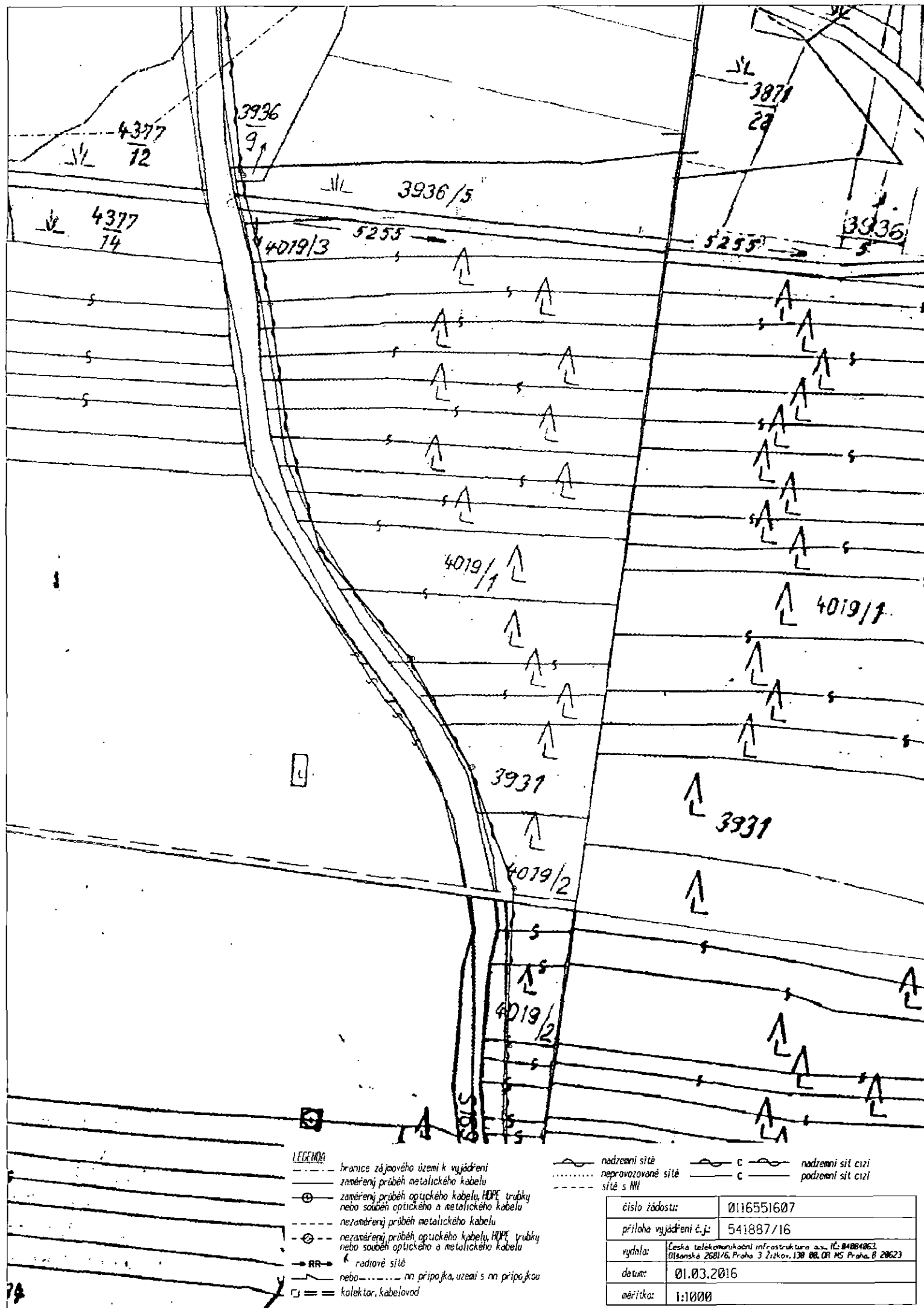
Libor Krbek (zástup), mobil: 606242455, e-mail: krbek@watecom.cz



číslo žádosti: 0116551607	LEGENDA	neurovozené záměrný průběh optického kabelu HPPF trubky záměrný průběh optického kabelu HPPF trubky nebo souběh optického a metalického kabelu nezáměrný průběh metalického kabelu nezáměrný průběh optického kabelu HPPF trubky nebo souběh optického a metalického kabelu podzemní síť cizí
průloha vyjádření č.j.: 541887/16	datum: 01.03.2016	podzemní síť cizí
vydala:	Česká telekomunikační infrastruktura a.s., IČ: 04984963, Olšanská 2681/6, Praha 3 Žitkov, 130 00, OR MS Praha, B 20623	



<p>číslo žádosti: 0116551607</p>	<p>průřez vyjádření č.j.: 541887/16</p>	<p>vydala: Česká telekomunikační infrastruktura a.s., IČ 04984863, Nisovská 2031/6, Praha 3 Žižkov, 130 00, DR MS Praha, B 20623</p>	<p>datum: 01.03.2016</p>
<p>LEGENDA</p> <p>----- hranice zájmového území k vyjádření</p> <p>----- záměrný průběh optického kabelu, HPP, trubky ----- nebo souběh optického a metalického kabelu ----- nezáměrný průběh metalického kabelu ----- nezáměrný průběh optického kabelu, HPP, trubky ----- nebo souběh optického a metalického kabelu ----- podzemní síť cizí ----- podzemní síť vlastní</p>			

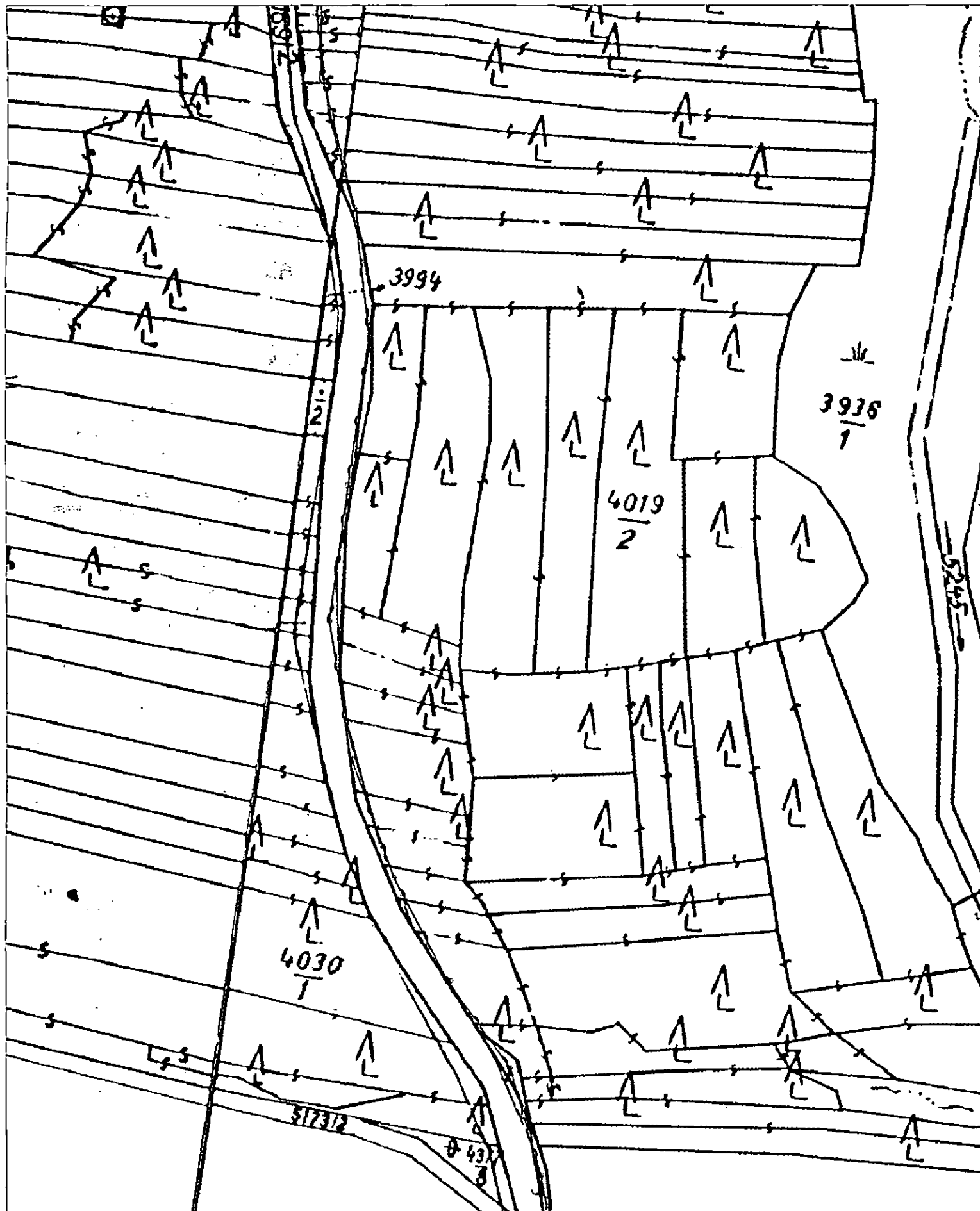


LEGENDA

- hranice zájmového území k vyjádření
- záměřený průběh metalického kabelu
- ⊕ záměřený průběh optického kabelu, HDPF, trubky nebo souběh optického a metalického kabelu
- nezaměřený průběh metalického kabelu
- ⊕- nezaměřený průběh optického kabelu, HDPF, trubky nebo souběh optického a metalického kabelu
- RR → radiové síť
- nebo m připojka, území s m připojka
- = kolektor, kabelovod

- ~~~~~ nadzemní síť
- neprovozovaná síť
- síť s NN
- ~~~~~ C ~~~~~ nadzemní síť cizí
- ~~~~~ C ~~~~~ podzemní síť cizí

číslo žádosti:	0116551607
příloha vyjádření č.j.:	541887/16
vydala:	Česká telekomunikační infrastruktura a.s. IČ: 04884863 Olšanská 268/16, Praha 3 Žitkov, 130 08, 01 MS Praha, B 20623
datum:	01.03.2016
mřítko:	1:1000



LEGENDA

- hranice zápisového území k vyjádření
- značení průběhu metalického kabelu
- zamerení průběhu optického kabelu, HOPE, trubky nebo souběh optického a metalického kabelu
- nezaměřený průběh metalického kabelu
- nezaměřený průběh optického kabelu, HOPE, trubky nebo souběh optického a metalického kabelu
- RR → k radiové síti
- nebo m. přípojka, území s m. přípojkou
- = kolektor, kabelovod

- ~~~~~ nadzemní síť
- neprovozovaná síť
- síť s NN
- ~~~~~ c nadzemní síť cizí
- ~~~~~ c podzemní síť cizí

číslo žádosti:	0116551607
příloha vyjádření č.j.:	541887/16
vydala:	Česko telekomunikační infrastruktura a.s. IČ: 04884863, Ořídárna 2681/6, Praha 3 Žitkov, 130 00, 01 MS Praha, B 20623
datum:	01.03.2016
mřítko:	1:1000

4377
1

5169/2
2/6915

3300
13

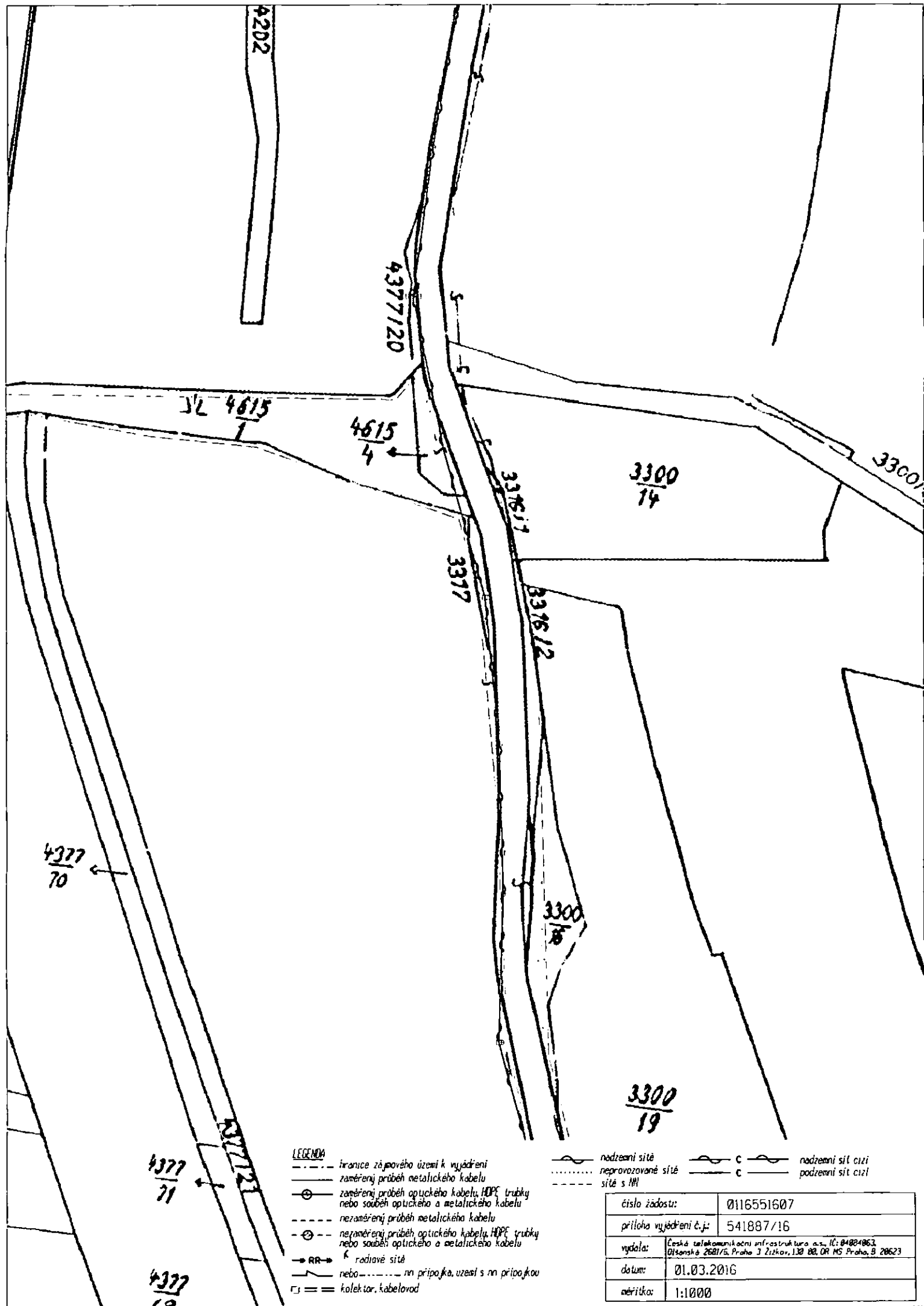
4202

LEGENDA

- hranice zápojového území k vyjádření
- zaměřený průběh metalického kabelu
- ⊕----- zaměřený průběh optického kabelu, HDPF, trubky nebo souběh optického a metalického kabelu
- nezaměřený průběh metalického kabelu
- ⊖----- nezaměřený průběh optického kabelu, HDPF, trubky nebo souběh optického a metalického kabelu
- RR → radiové síť
- nebo ----- nn přípojka, území s nn přípojkou
- = kolektor, kabelovod

- ~~~~~ nadzemní síť
- neprovozovaná síť
- síť s NN
- ~~~~~ C nadzemní síť cizí
- ~~~~~ C podzemní síť cizí

číslo žádosti:	0116551607
příloha vyjádření č.j.:	541887/16
vydala:	Česko telekomunikační infrastruktura a.s., IČ: 04804863, Olsanská 2681/6, Praha 3 Žitkov, 130 00, MŠ Praha, B 20623
datum:	01.03.2016
mřítko:	1:1000

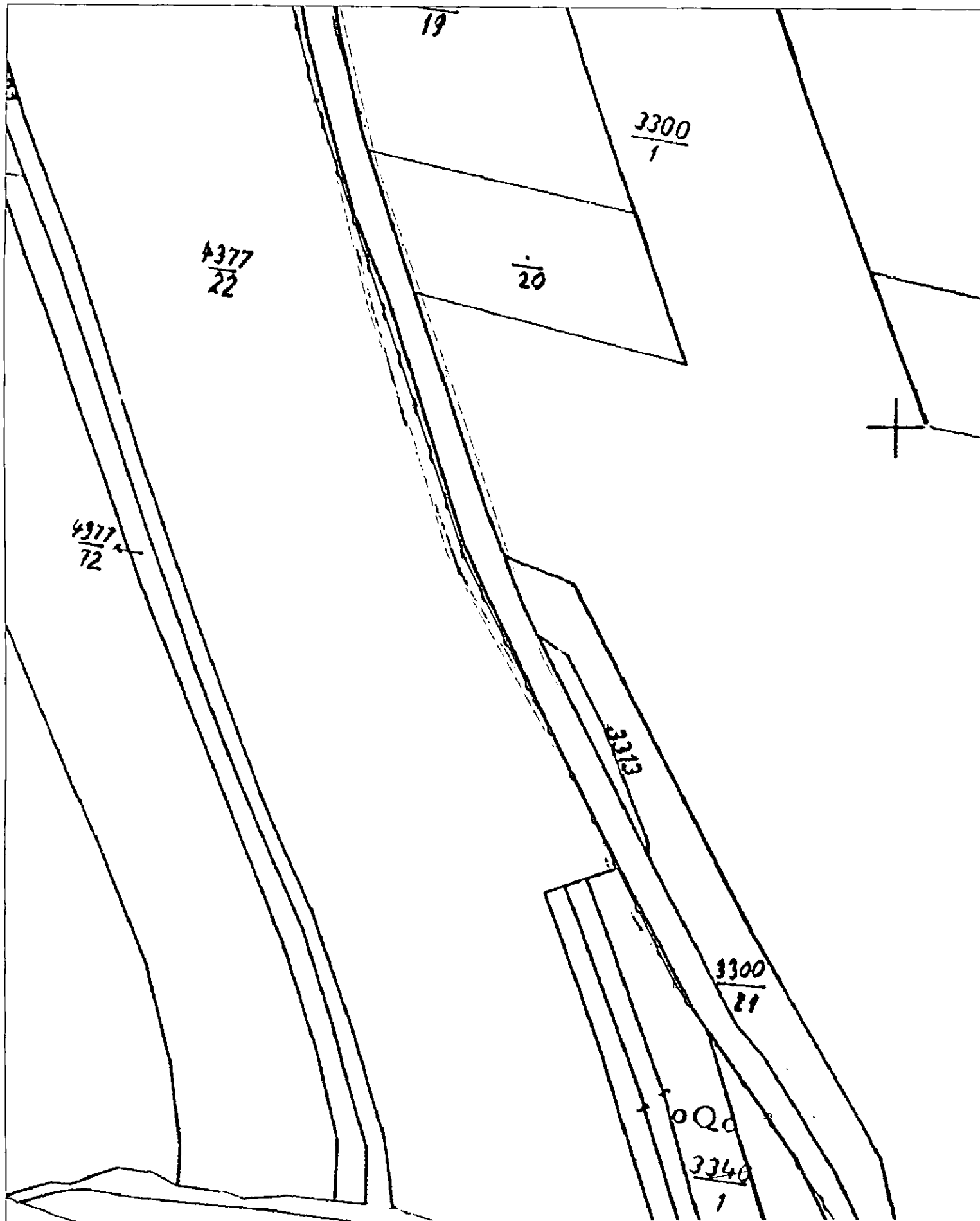


LEGENDA

- hranice zájmového území k vyjádření
- zaměřený průběh metalického kabelu
- — — — — zaměřený průběh optického kabelu, HOPE trubky nebo souběh optického a metalického kabelu
- — — — — nezaměřený průběh metalického kabelu
- — — — — nezaměřený průběh optického kabelu, HOPE trubky nebo souběh optického a metalického kabelu
- RR → K radiové síti
- — — — — nn přípojka, území s nn přípojkou
- — — — — kolektor, kabelovod

- — — — — nadzemní síť
- — — — — neprovozované síť
- — — — — síť s NN
- — — — — C — — — — nadzemní síť cizí
- — — — — C — — — — podzemní síť cizí

číslo žádosti:	0116551607
příloha vyjádření č.j.:	541887/16
vydala:	Česká telekomunikační infrastruktura a.s., IČ: 04804063, Oltavská 2681/6, Praha 3 Žižkov, 130 08, DR MS Praha, B 20623
datum:	01.03.2016
mřítko:	1:1000

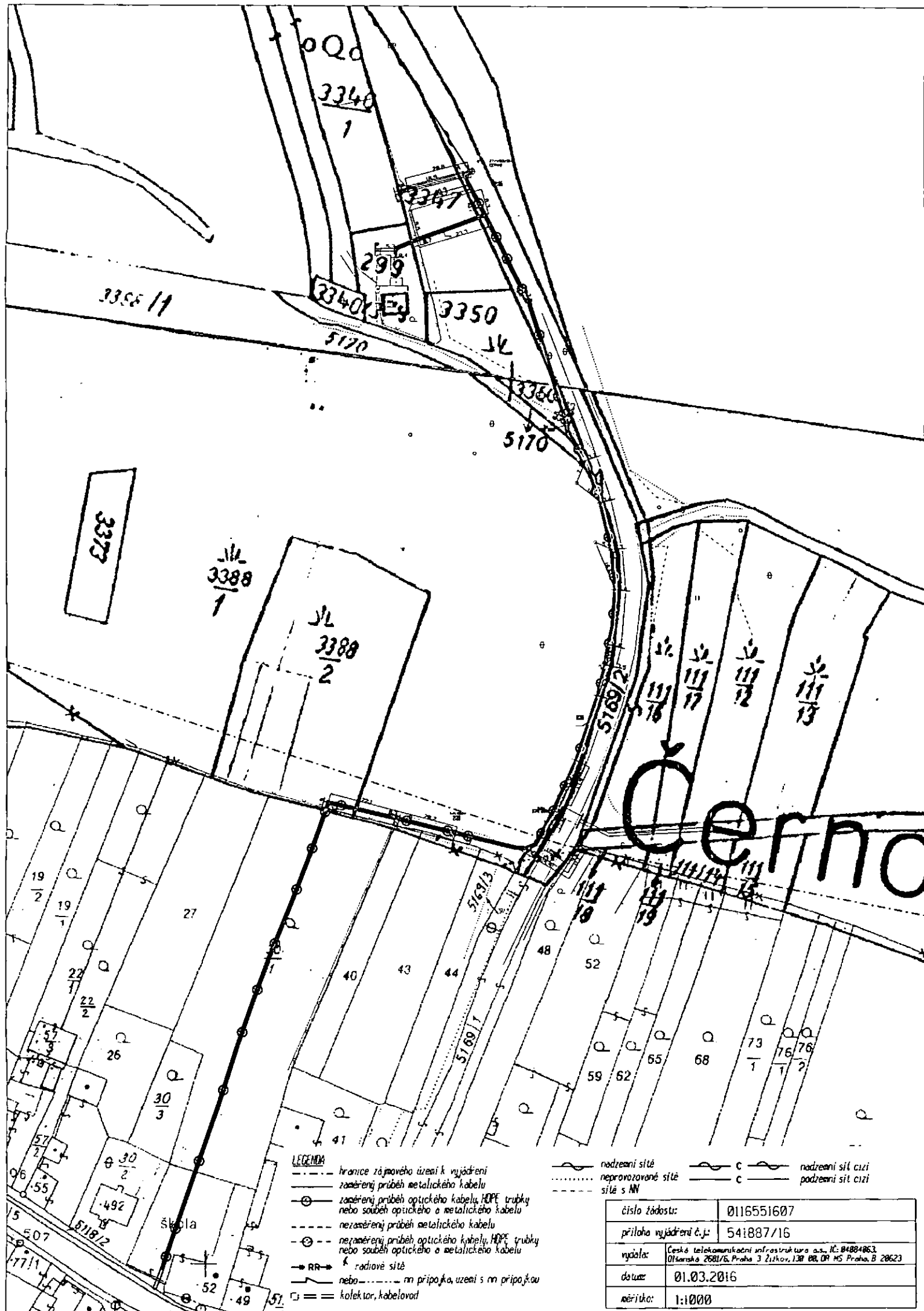


LEGENDA

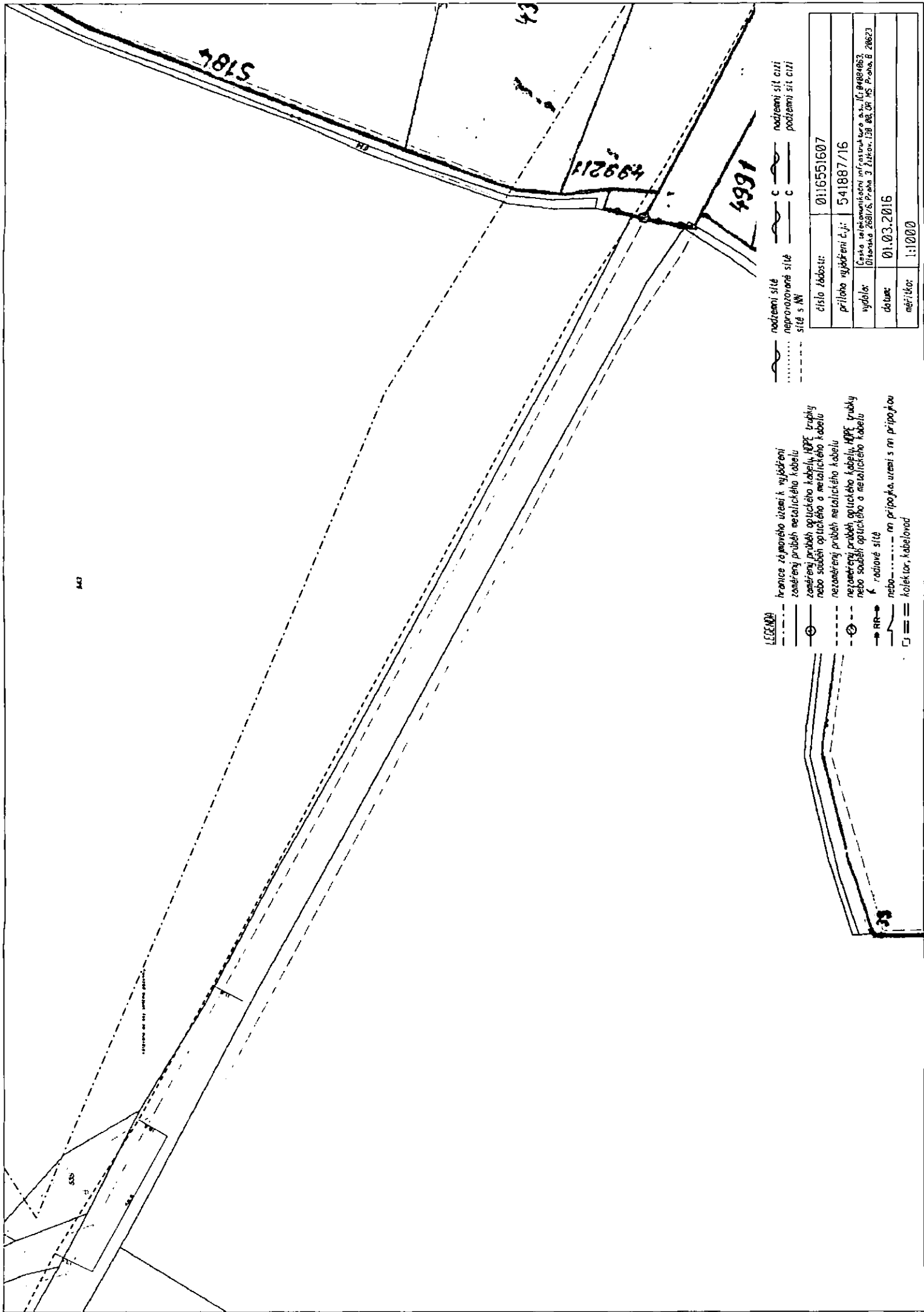
- hranice zájmového území k vyjádření
- záměrný průběh metalického kabelu
- ⊕ záměrný průběh optického kabelu, HDPE trubky nebo souběh optického a metalického kabelu
- nezáměrný průběh metalického kabelu
- ⊖ nezáměrný průběh optického kabelu, HDPE trubky nebo souběh optického a metalického kabelu
- RR → radiové síť
- nebo m. přípojka, vzemi s m. přípojkou
- = kolektor, kabelovod

- ~~~~~ nadzemní síť
- neprovozované síť
- síť s NN
- ~~~~~ c
- ~~~~~ c
- ~~~~~ nadzemní síť cizí
- ~~~~~ c
- ~~~~~ podzemní síť cizí

číslo žádosti:	0116551607
příloha vyjádření č.j.:	541887/16
vydala:	Česká telekomunikační infrastruktura a.s., IČ: 04084063, Olšanská 2681/6, Praha 3 Žitkov, 130 02, OR MS Praha, B 20623
datum:	01.03.2016
měřítko:	1:1000



číslo žádosti:	0116551607
příloha vyjádření č.j.:	541887/16
vydala:	Česká telekomunikační infrastruktura a.s., IČ: 04884863, Oficiálně 2681/5, Praha 3 Žitkov, 130 00, OP MS Praha, B 20623
datum:	01.03.2016
měřítko:	1:1000

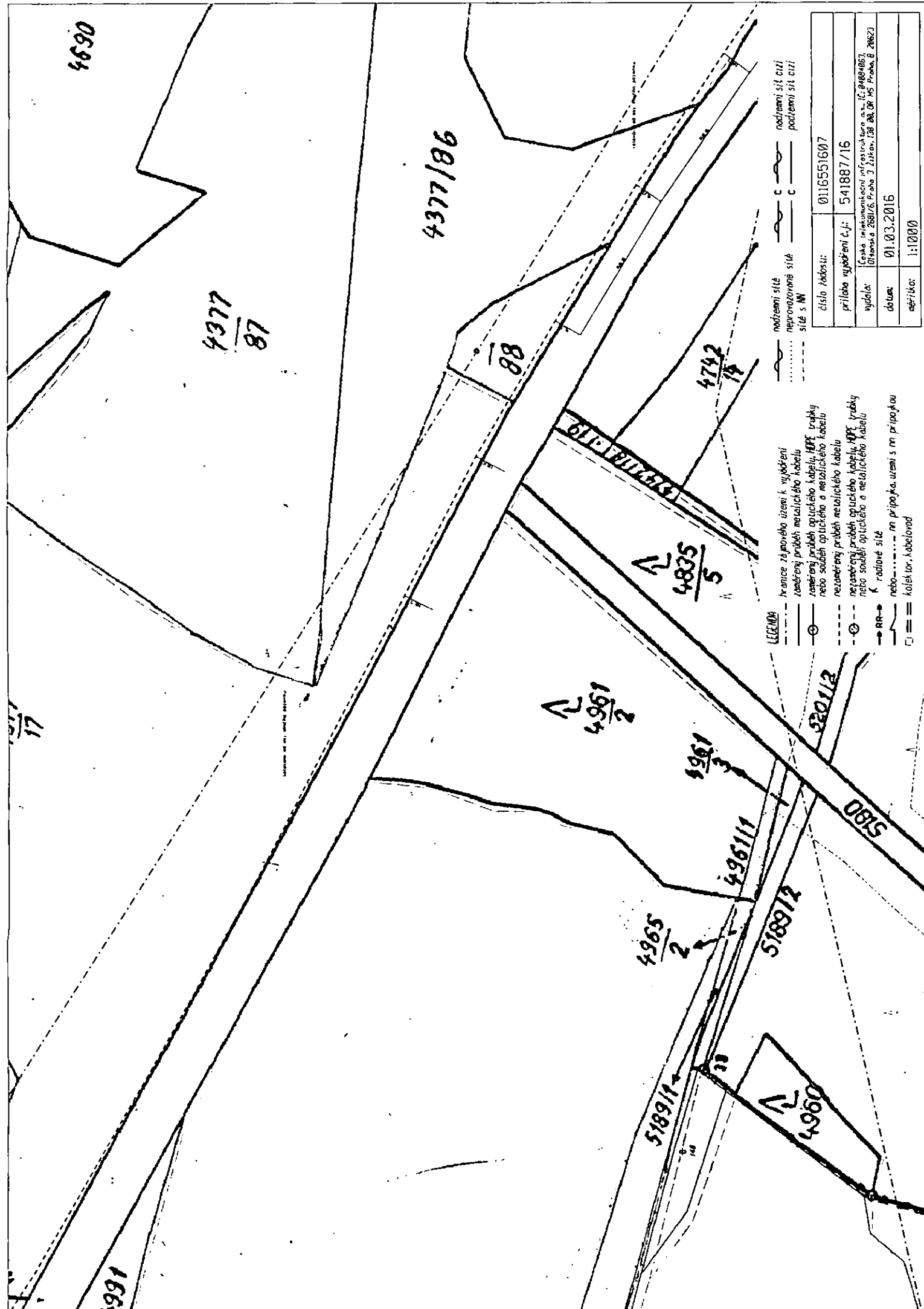


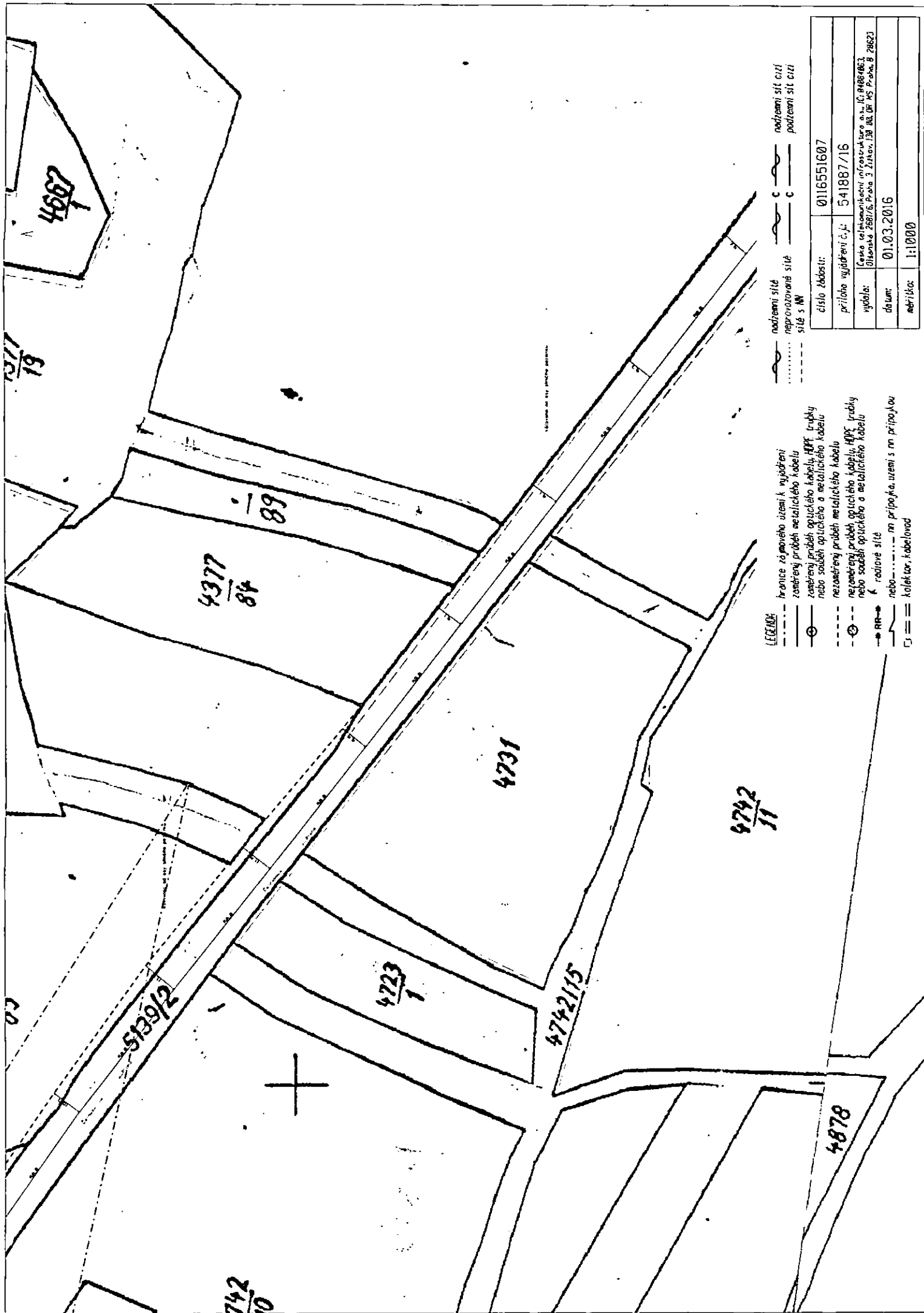
LEGENDA

- hranice zámožného území k vyjádření
- záměrný průběh optického kabelu HPF trubky
- záměrný průběh optického kabelu HPF trubky nebo soušeň optického a metalického kabelu
- nezáměrný průběh metalického kabelu
- nezáměrný průběh optického kabelu HPF trubky nebo soušeň optického a metalického kabelu
- radiové síť
- nebo ----- na připojení, území s ním připojenou
- kolektor, kabelovod

- nadzemní síť
- neprotahovaná síť
- síť s NN
- nadzemní síť cizí
- podzemní síť cizí

číslo zábrsti:	0116551607
příloha vyjádření č.j.:	541887/16
vydělal:	Česká telekomunikační infrastruktura a.s., IČ: 04884662, Odborná 2681/6, Praha 3 Žitkov, 138 003 04 MS Praha, B 28623
datum:	01.03.2016
měřítok:	1:1000



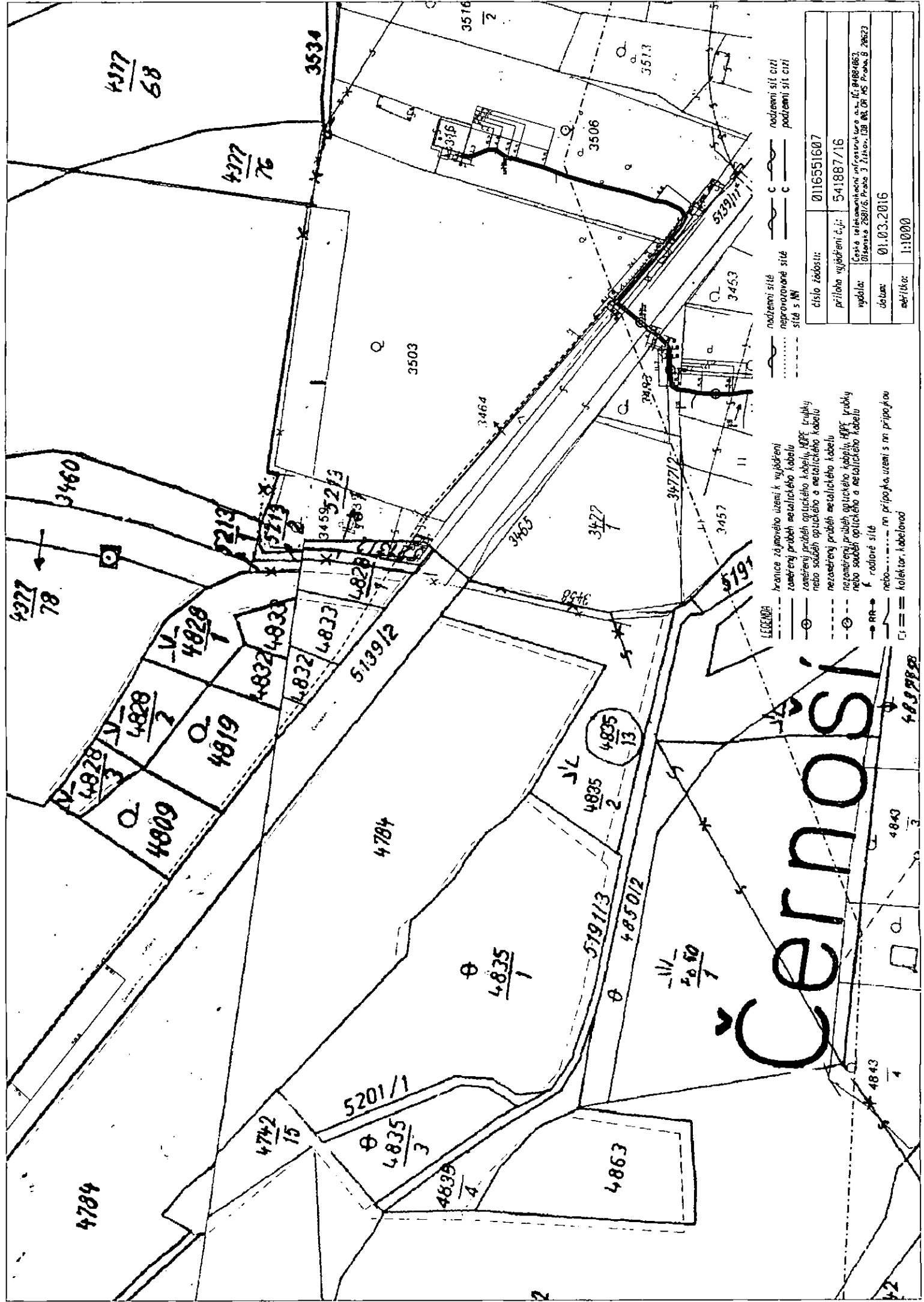


LEGENDA

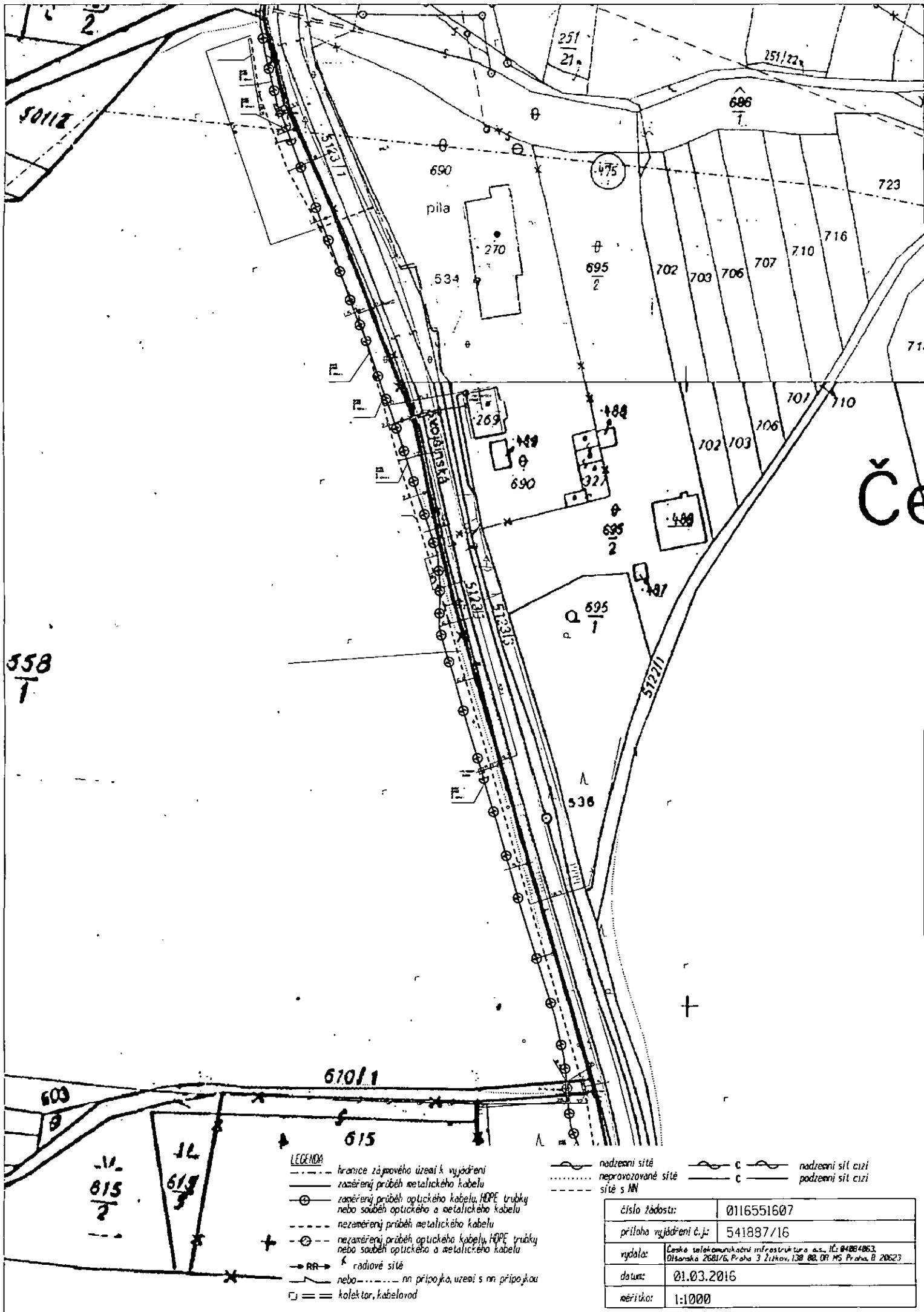
- hranice zápojového území k vyjádření
- zanedraný průběh metalického kabelu
- zanedraný průběh optického kabelu, HPPF trubky nebo souběh optického a metalického kabelu
- zanedraný průběh metalického kabelu
- zanedraný průběh optického kabelu, HPPF trubky nebo souběh optického a metalického kabelu
- radiové síť
- nebo --- nn připojka, území s nn připojkou
- kolektor, kabelovod

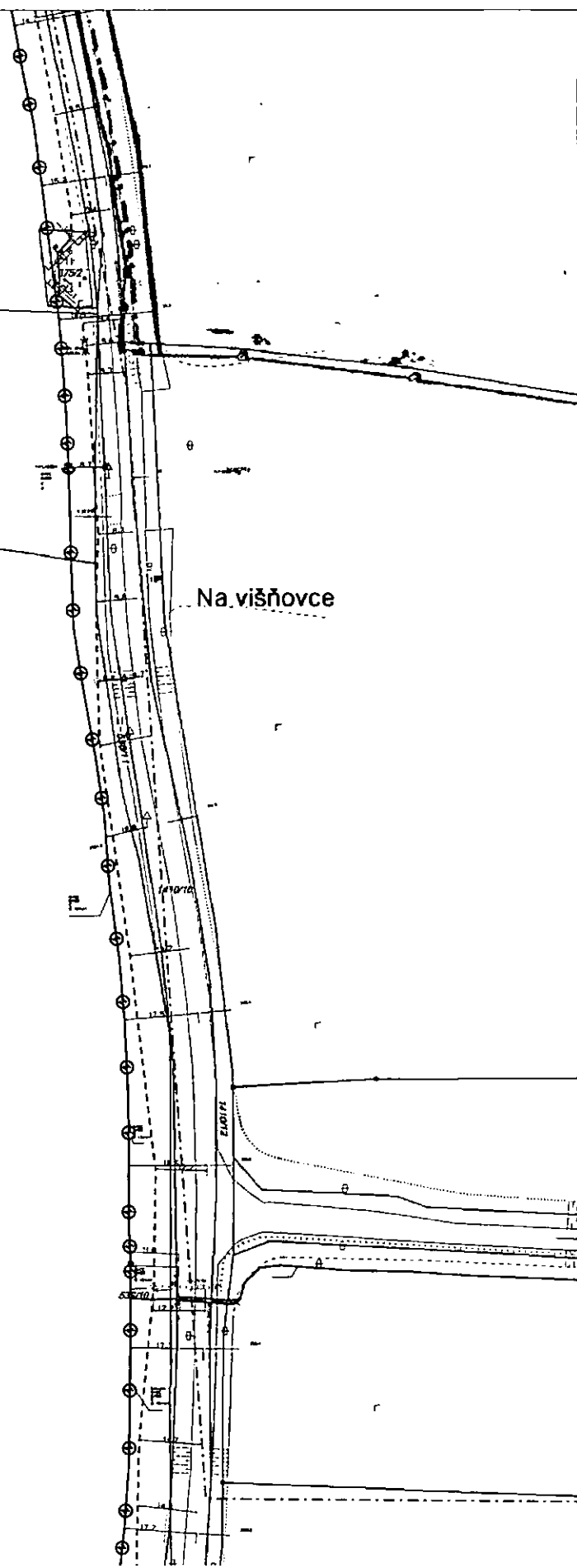
- nadzemní síť
- neprovázaná síť
- síť s NN
- nadzemní síť cizí
- podzemní síť cizí

číslo záboru:	0116551607
příloha vyjádření č.j.:	541887/16
vydala:	Česko telekomunikační infrastruktura a.s., IČ: 14880623 Olšanská 2867/6, Praha 3 Žitov, 130 00, DR MS Praha, B 28623
datum:	01.03.2016
měřítko:	1:1000



Černosí





LEGENDA

- hranice zájmového území k vyjádření
- zasvěřený průběh metalického kabelu
- ⊕ — zasvěřený průběh optického kabelu, HDPF, trubky nebo souběh optického a metalického kabelu
- nezasvěřený průběh metalického kabelu
- ⊖ — nezasvěřený průběh optického kabelu, HDPF, trubky nebo souběh optického a metalického kabelu
- RR → radiové síť
- nebo — — — — — nn přípojka, uzeší s nn přípojkou
- ⌈ ⌋ == kolektor, kabelovod

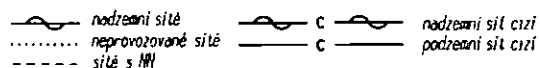
- ~~~~ nadzemní síť
- ~~~~ nepravozované síť
- ~~~~ síť s NN
- ~~~~ C ~~~~ nadzemní síť cizí
- ~~~~ C ~~~~ podzemní síť cizí

číslo žádosti:	0116551607
příloha vyjádření č.j.:	541887/16
vydala:	Česká telekomunikační infrastruktura a.s., IČ: 84084863, Oltavská 2681/6, Praha 3 Žitka, 130 02, DR 45 Praha 8 20623
datum:	01.03.2016
mřítko:	1:1000

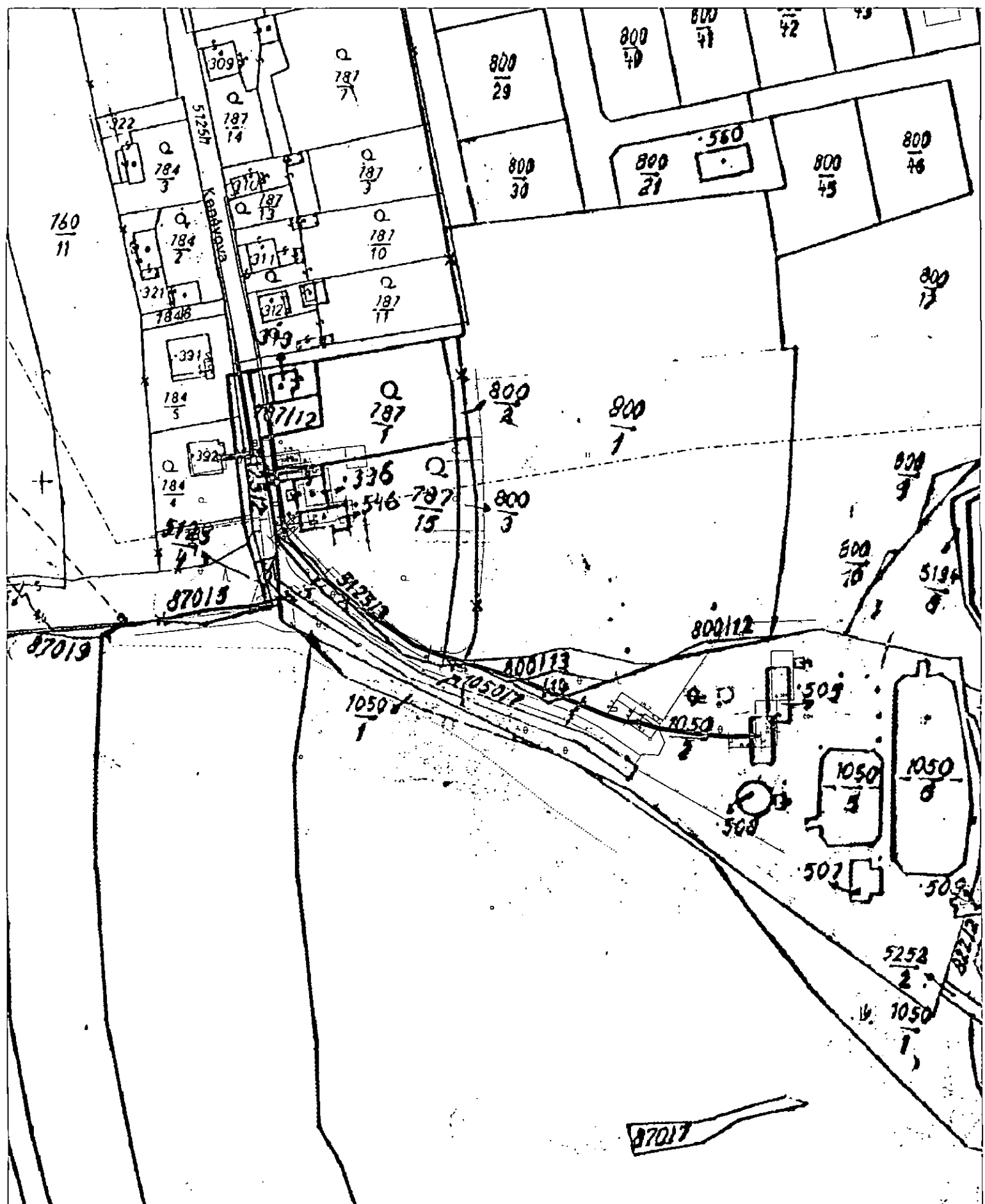


LEGENDA

- hranice zápojového územia k vyjadreniu
- ⊕ ----- zaměřený průběh optického kabelu, HOPE trubky nebo souběh optického a metalického kabelu
- ⊖ ----- nezaměřený průběh metalického kabelu
- ⊖ ----- nezaměřený průběh optického kabelu, HOPE trubky nebo souběh optického a metalického kabelu
- RA → radiové síť
- nebo ----- m pripojka, uzemi s m pripojka
- = kolektor, kabelovod



číslo záznamu:	0116551607
peřiloha vyřázeni č.j.:	541887/16
vydala:	Česká telekomunikační infrastruktura a.s. IČ: 04284863 Olšanská 2681/6, Praha 3 Žitkov, 130 08, ČR M5 Praha, B 20623
datum:	01.03.2016
opřítka:	1:1000



LEGENDA

- hranice záporného území k vyjádření
- zaměřený průběh metalického kabelu
- ⊕----- zaměřený průběh optického kabelu, HOPE, trubky nebo souběh optického a metalického kabelu
- nezaměřený průběh metalického kabelu
- ⊖----- nezaměřený průběh optického kabelu, HOPE, trubky nebo souběh optického a metalického kabelu
- RR →----- radiové síť
- nebo----- nn přípojka, území s nn přípojkou
- ===== kolektor, kabelovod

- nadzemní síť
- neprovozovaná síť
- síť s NN
- C----- nadzemní síť cizí
- C----- podzemní síť cizí

číslo žádosti:	0116551607
příloha vyjádření č.j.:	541887/16
vydala:	Česko telekomunikační infrastruktura a.s. IČ: 04084063, Olšanská 2681/6, Praha 3 Žitkov, 130 00, OP MS Praha, B 20623
datum:	01.03.2016
mřížkový:	1:1000

1200
1

LEGENDA

- hranice záporného území k vyjádření
- zastřešený průběh metalického kabelu
- ⊕----- zastřešený průběh optického kabelu, HOPE trubky nebo souběh optického a metalického kabelu
- nezastřešený průběh metalického kabelu
- ⊖----- nezastřešený průběh optického kabelu, HOPE trubky nebo souběh optického a metalického kabelu
- RR → radiové síť
- nebo----- m. přípojka, území s m. přípojkou
- C, S == kolektor, kabelovod

- ~~~~~ nadzemní síť
- ~~~~~ neprovozovaná síť
- ~~~~~ síť s MN
- C ~~~~~ nadzemní síť cizí
- C ~~~~~ podzemní síť cizí

číslo žádosti:	0116551607
příloha vyjádření č.j.:	54:887/16
vydala:	Česká telekomunikační infrastruktura a.s. IČ: 04284063, Oltavská 2681/6, Praha 3 Žitkov, 130 08, DR MS Praha, B 20623
datum:	01.03.2016
měřítko:	1:1000

